

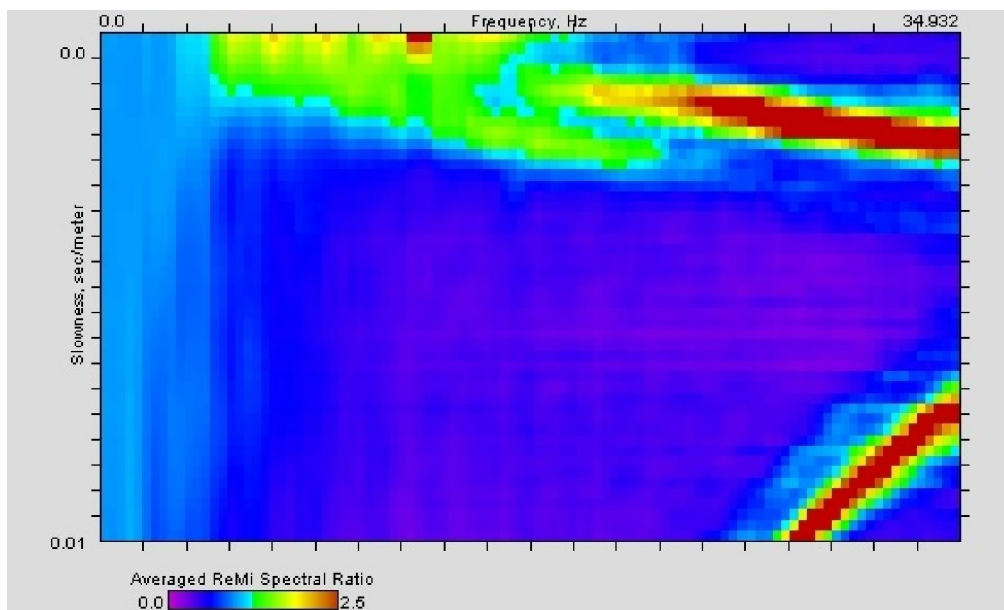
# MISURA DI VELOCITA' DELLE ONDE S CON TECNICA ReMi

## RM\_22

Codice SoftMS

026093L40REMI40

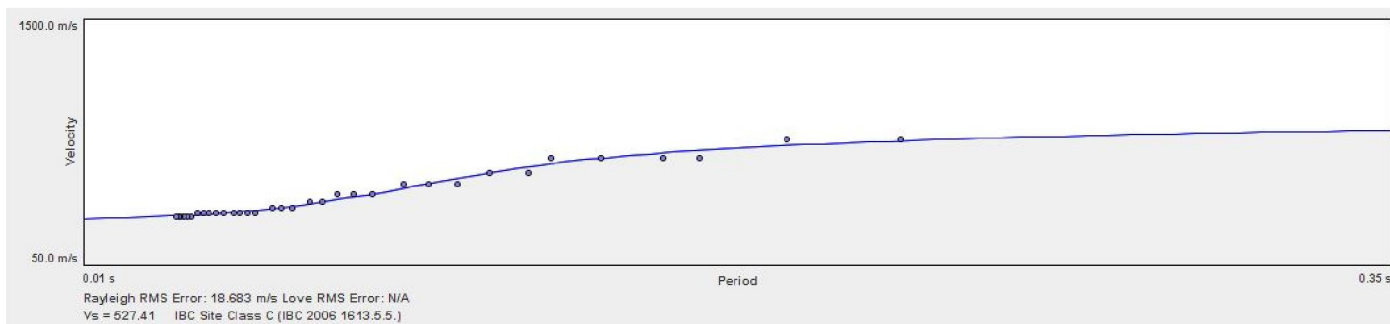
### SPETTRO *p-f*

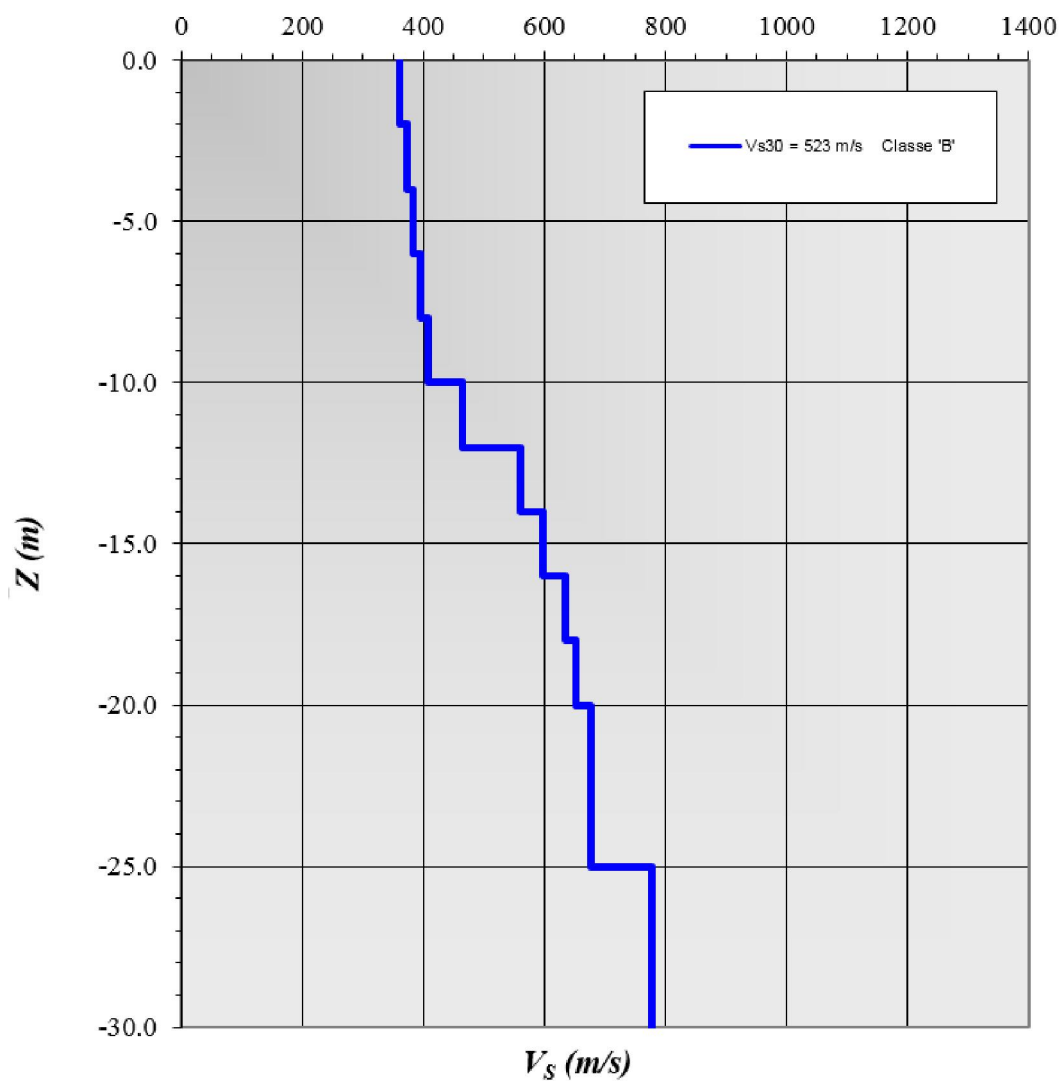


### DATI STAZIONE

COMUNE	VOLPAGO DEL MONTELLO
CODICE STAZIONE	RM_22
WGS 84 UTM 33 NORD	5073349.107
WGS 84 UTM 33 EST	278461.359
QUOTA PIANO CAMPAGNA	78 m s.l.m.
VS <sub>30</sub> E CATEGORIA DI SOTTOSUOLO	523 - classe "B"
ANNO E MESE DI MISURA	2015/11

### CURVA DI DISPERSIONE



LOG VERTICALE DI VS<sub>30</sub>*Stazione RM-22*

FOTO



ESTRATTO C.T.R.

